








- Legenda:**
-  - płytka drogi
 -  - krawężnik bet. wystający 15x30cm
 -  - krawężnik bet. wtopiony 15x30cm
 -  - obrzeże betonowe 8x30cm
 -  - opornik bet. wtopiony o wym. 12x25cm
 -  P-10 I=(7.00) - projektowane oznakowanie poziome
 -  A-7 PFI - projektowane oznakowanie pionowe

Inwestor: Starostwo Powiatowe w Grójcu
05-600 Grójec ul. Piłsudskiego 59

Zadanie projektowe:
ZAKŁAD DROGOWO BUDOWLANY **BUD-IN** Krzysztof Błędzinski
06-600 Grójec ul. Piłsudskiego 59 tel. 60363 931-48 664 10 33, e-mail: bud_in@wp.pl
Biuro Inżynierskie Łukasz Widołski
ul. Borowej Góry 1/54 01-354 Warszawa

Opis:
Przebudowa drogi powiatowej nr 1619 W Błędów - Hula Błędowska

Nazwa rysunku:	Skala:	Data:	Nr rys.:
Plan Sytuacyjny	1:500	08.2015	2
Etap:		Projekt wykonawczy - materiały do zgłoszenia robót	

Branda:	Projektant:	Uprawnienia:	Podpis:
Droga:	mgr inż. Łukasz Widołski	MAZ5143PO0012	
	mgr inż. Krzysztof Błędzinski	KL-15286	